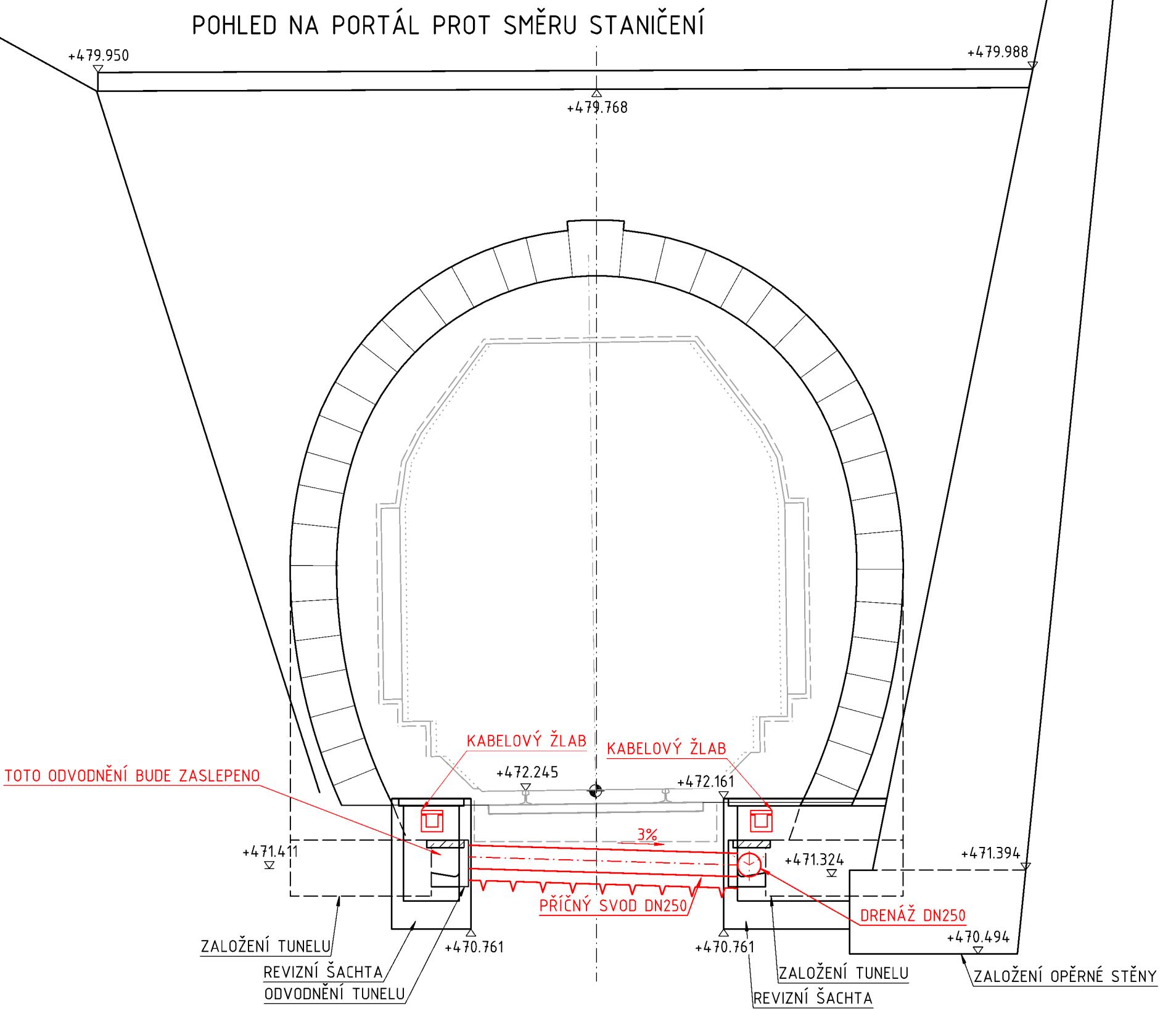


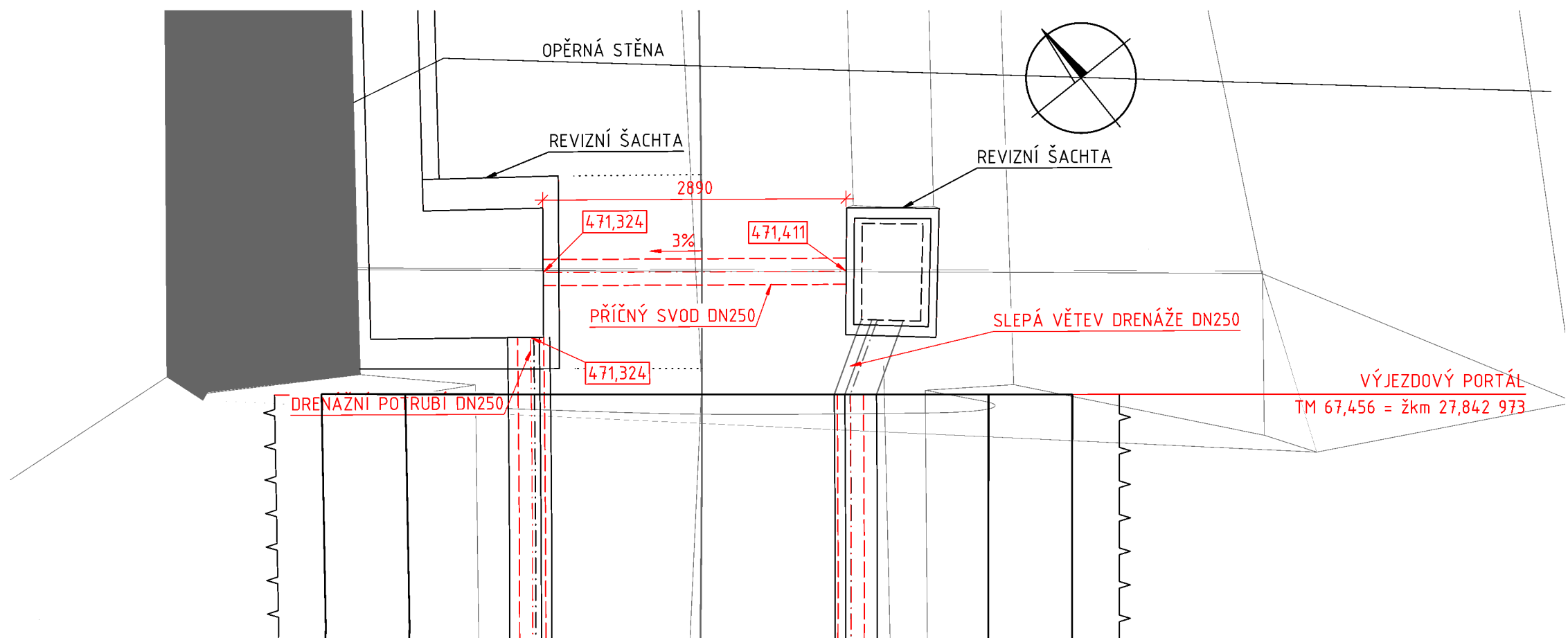
OPRAVA TRATI V ÚSEKU TANVALD - KOŘENOV

SO 01-17-01 TUNEL ŽDÁRSKÝ km 27,776 - 27,843

VÝJEZDOVÝ PORTÁL - DISPOZICE
M 1:50



PŮDORYS







POZN. ÚROVEŇ ZÁKLADOVÉ SPÁRY ŠACHET, TUNELU A OPĚRNÉ STĚNY JE ODHADNUTÁ.
ŠACHTA VPRAVO TRATI BYLA POTVRZENA ZAMĚŘENÍM I MÍSTNÍ POCHŮZKOU, JEJÍ POLOHA ODPOVÍDÁ ZAMĚŘENÍ
ŠACHTA VLEVO TRATI POTVRZENA NEBYLA, JEJÍ POLOHA JE PŘEVZATA Z DOKUMENTACE

Výškový systém Bpv		Souřadnicový systém S-JTSK	
Číslo změny:	Obsah změny:	Datum změny:	
01	-	-	
02	-	-	
03	-	-	

Generální projektant: TÝM/SAGASTA - Tanvald - Kořenov



Zpracovatel dílčí části dokumentace:

Vypracoval: 		Zodp. projektant: 		Kontroloval: 		Zpracovatel stavebního objektu:	
Kraj: Liberecký		Traťový úsek/Obec: 1671 Liberec - Harrachov st.hr.				 SAGASTA	
Investor: Správa železnic, státní organizace; Dlážděná 1003/7; 110 00 Praha 1							
Akce: Oprava trati v úseku Tanvald - Kořenov SO 01-17-01 TUNEL ŽDÁRSKÝ km 27,776 - 27,843						Formát: 6x A4	
						Datum: 11/2021	
						Účel: DSP+PDPS	
						Č. zakázky: 64020136	
						Změna:	
Měřítko: 1:50							
Obsah dokumentace: VÝJEZDOVÝ PORTÁL - DISPOZICE						Část dokumentace: E.1.7.1	
						.07	